




RESSOURCES DE GÉOGRAPHIE




Activez votre compte SESAME pour avoir accès aux bases de données en ligne 

Bibliothèque numérique

Ebooks









- » Cairn encyclopédies 
- » Numérique Premium 
- » Openedition book 

Revue en ligne en français

- » Cairn revues 
- » Techniques de l'ingénieur 
- » Persée
- » Openedition Freemium 

Revue en ligne en anglais et autres langues

- » Brill 

- » DOAJ
- » Greenfile
- » JSTOR 
- » Oxford University Press 
- » Francis et Pascal
- » Sage 
- » Science Direct 
- » Scopus 
- » Springer 
- » Statista : Portail de statistiques et données de marché
- » Web of science 
- » Wiley 

À la BU

 BU de Saint-Quentin Géographie - Développement Durable - 2ème étage

Cotes

526 : Géographie Mathématique / Cartographie et projections cartographiques

910 : Géographie et voyages

912 : Représentations graphiques de la surface de la Terre

914 : Europe : géographie et voyages

915 : Asie, Extrême-orient, Orient : géographie et voyages

916 : Afrique : géographie et voyages

917 : Amérique du Nord : géographie et voyages

918 : Amérique du Sud : géographie et voyages

919 : Autres parties du monde ...

Cotes complémentaires

333 : Économie de la terre et de l'énergie

338.479 1 : Tourisme

551 : Sciences de la terre

710 : Urbanisme et art du paysage

711 : Aménagement du territoire (urbanisme)

Voir aussi

Bibliothèques référentes

- » Bibliothèque Pierre et Marie Curie: CADIST Géosciences et Environnement
- » Bibliothèques du Museum national d'histoire naturelle
- » BNF (Bibliothèque nationale de France)
- » BIS (Bibliothèque interuniversitaire de la Sorbonne)

Sites institutionnels

- » Géoportail : accès à l'information géographique de référence : cartes, photographies aériennes, bases de données géographiques.

Ressources pédagogiques

- » Géoconfluences, ressources de géographie pour les enseignants
- » Géoréseau, le réseau des cartoathèques
- » Espace mondial, atlas sciencespo : l'atlas pour comprendre l'espace mondial contemporain

INFORMATIONS COMPLÉMENTAIRES

Les laboratoires de l'UVSQ

- » CEMOTEV (Centre d'études sur la mondialisation, les territoires et les vulnérabilités)